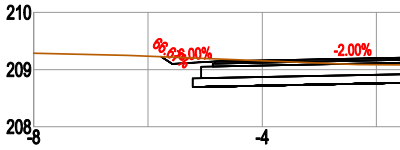
210
209
208
-8
-4
66.67%
-6.00%
-2.00%

RZĘDNE PROJEKTOWANE	209.11	209.14	209.16
RZĘDNE TERENU	209.21	209.19	209.15
ODLEGŁOŚCI	-5.44	-4.83	-3.90

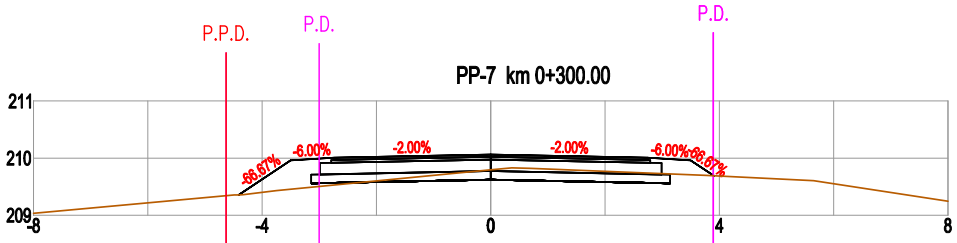
P.P.D.
P.D.
P.D.
PP-7 km 0+300.00
211
210
209
-8
-4
0
4
8
-66.67%
-6.00%
-2.00%
-2.00%
-6.00%
-66.67%

RZĘDNE PROJEKTOWANE	209.36	209.96	210.01	210.06	210.01	209.96	209.69
RZĘDNE TERENU	209.36	209.46	209.53	209.80	209.74	209.71	209.69
ODLEGŁOŚCI	-4.41	-3.50	-2.75	0.00	2.75	3.50	3.91

RZĘDNE PROJEKTOWANE
RZĘDNE TERENU
ODLEGŁOŚCI

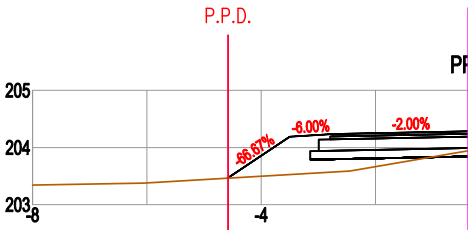
P.P.D.
205
204
203
-8
-4
-66.67%
-6.00%
-2.00%

RZĘDNE PROJEKTOWANE	203.46	204.19	204.23
RZĘDNE TERENU	203.46	203.53	203.57
ODLEGŁOŚCI	-4.59	-3.50	-2.75

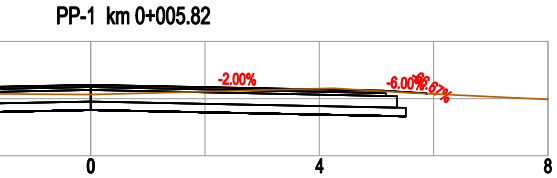
PP-1 km 0+005.82
-2.00%
-6.00%
66.67%
0
4
8

RZĘDNE PROJEKTOWANE	209.24	209.16	209.14	209.10	209.08
RZĘDNE TERENU	209.07	209.18	209.13	209.09	209.08
ODLEGŁOŚCI	0.00	4.12	5.13	5.74	5.95

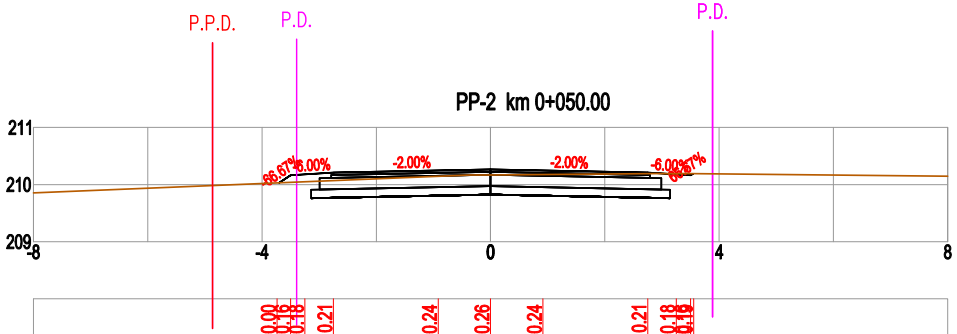
P.P.D.
P.D.
P.D.
PP-2 km 0+050.00
211
210
209
66.67%
6.00%
-2.00%
-2.00%
-6.00%
66.67%
-8
-4
0
4
8

RZĘDNE PROJEKTOWANE	210.00	210.16	210.18	210.21	210.24	210.26	210.24	210.21	210.18	[illegible]	[illegible]
RZĘDNE TERENU	210.03	210.04	210.05	210.07	210.14	210.17	210.18	210.19	210.19	[illegible]	[illegible]
ODLEGŁOŚCI	-3.74	-3.50	-3.25	-2.75	-0.92	0.00	0.92	2.75	3.25	[illegible]	[illegible]

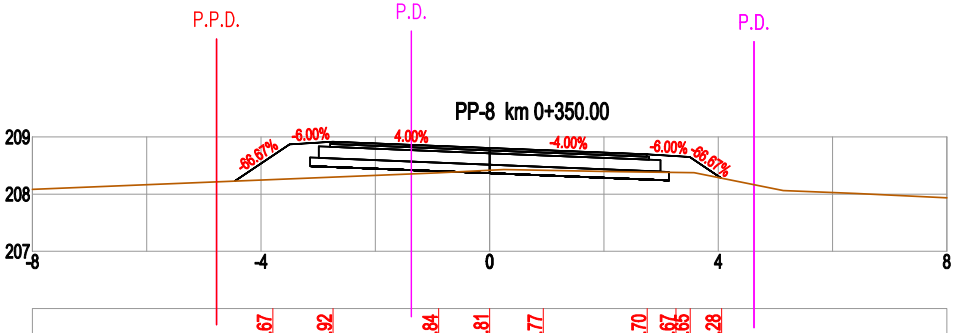
P.P.D.
P.D.
P.D.
PP-8 km 0+350.00
209
208
207
66.67%
-6.00%
4.00%
-4.00%
-6.00%
-66.67%
-8
-4
0
4
8

RZĘDNE PROJEKTOWANE	208.67	208.92	208.84	208.81	208.77	208.70	208.67	208.65	208.28
RZĘDNE TERENU	208.26	208.30	208.37	208.42	208.42	208.39	208.38	208.38	208.28
ODLEGŁOŚCI	-3.79	-2.74	-0.89	0.00	0.94	2.76	3.26	3.51	4.06

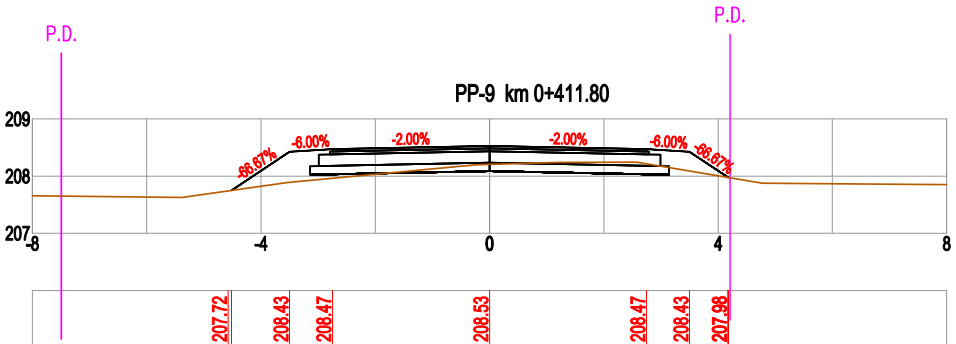
P.D.
P.D.
PP-9 km 0+411.80
209
208
207
-66.67%
-6.00%
-2.00%
-2.00%
-6.00%
-66.67%
-8
-4
0
4
8

RZĘDNE PROJEKTOWANE	207.72	208.43	208.47	208.53	208.47	208.43	207.98
RZĘDNE TERENU	207.75	207.89	207.96	208.21	208.22	208.09	207.98
ODLEGŁOŚCI	-4.58	-3.50	-2.75	0.00	2.75	3.50	4.17

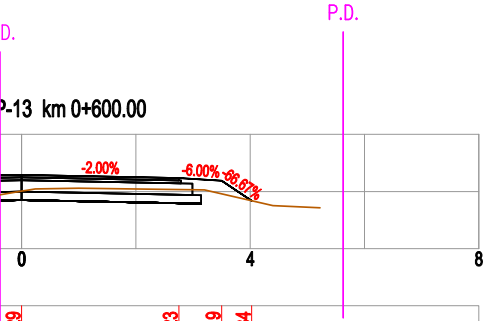
D.
P.D.
-13 km 0+600.00
-2.00%
-6.00%
-66.67%
0
4
8

RZĘDNE PROJEKTOWANE	204.29	204.23	204.19	203.84
RZĘDNE TERENU	204.01	204.04	203.96	203.84
ODLEGŁOŚCI	0.00	2.75	3.50	4.03

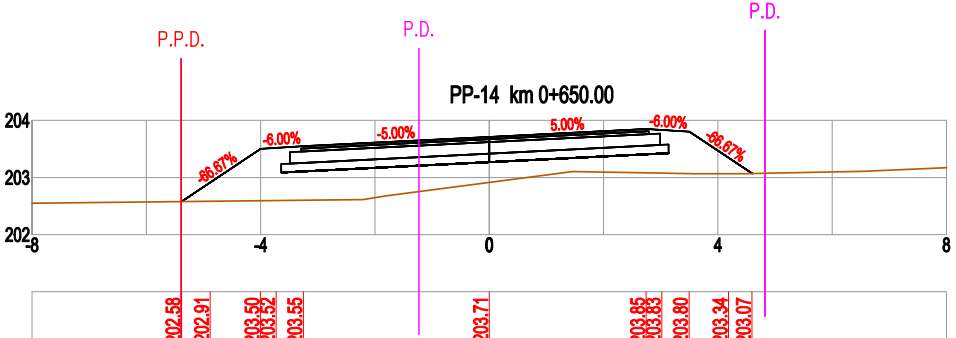
P.P.D.
P.D.
P.D.
PP-14 km 0+650.00
204
203
202
-66.67%
-6.00%
-5.00%
5.00%
-6.00%
-66.67%
-8
-4
0
4
8

RZĘDNE PROJEKTOWANE	202.58	202.91	203.50	203.52	203.55	203.71	203.85	203.83	203.80	203.34	203.07
RZĘDNE TERENU	202.58	202.59	202.60	202.60	202.60	202.91	203.08	203.08	203.07	203.06	203.07
ODLEGŁOŚCI	-5.38	-4.88	-4.00	-3.73	-3.25	0.00	2.75	3.02	3.50	4.19	4.60

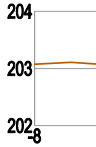
204
203
202
-8

RZĘDNE PROJEKTOWANE

RZĘDNE TERENU

ODLEGŁOŚCI

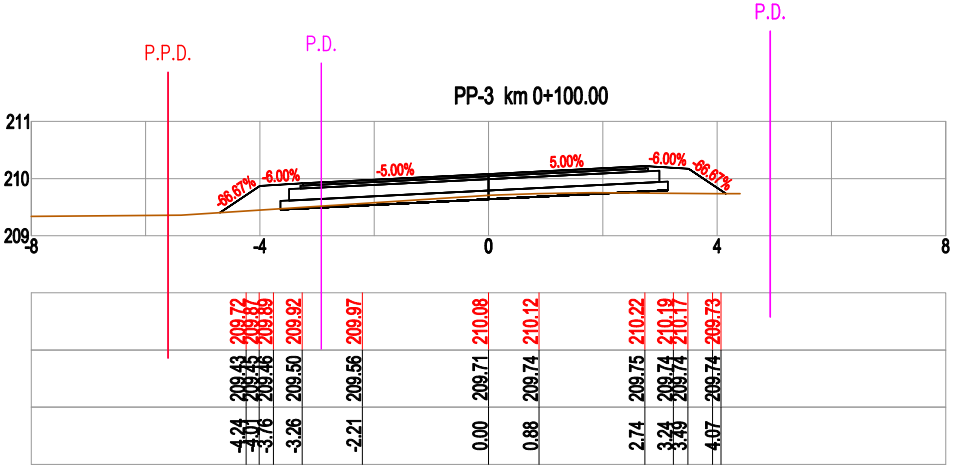
P.P.D.
P.D.
P.D.
PP-3 km 0+100.00
211
210
209
-8
-4
0
4
8
-66.67%
-6.00%
-5.00%
5.00%
-6.00%
-66.67%
209.72
209.87
209.89
209.92
209.97
210.08
210.12
210.22
210.19
210.17
209.73
209.43
209.45
209.46
209.50
209.56
209.71
209.74
209.75
209.74
209.74
209.74
-4.24
-4.01
-3.76
-3.26
-2.21
0.00
0.88
2.74
3.24
3.49
4.07

RZĘDNE PROJEKTOWANE

RZĘDNE TERENU

ODLEGŁOŚCI

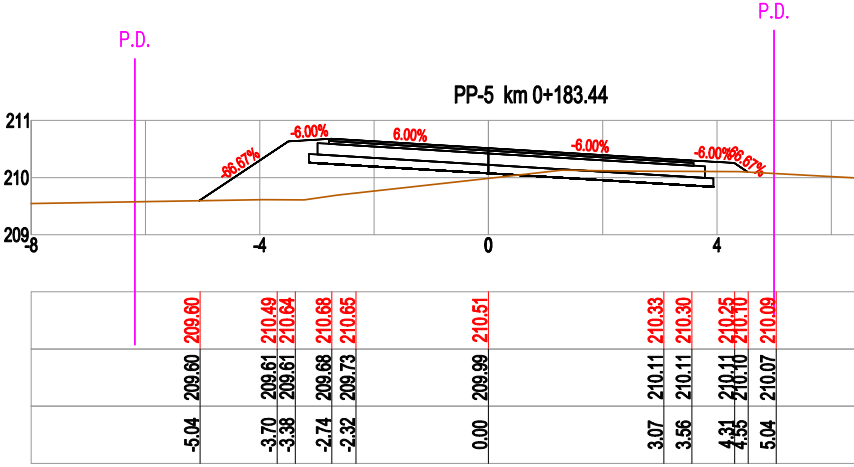
P.D.
P.D.
PP-5 km 0+183.44
211
210
209
-8
-4
0
4
-66.67%
-6.00%
6.00%
-6.00%
-6.00%
-66.67%
209.60
210.49
210.64
210.68
210.65
210.51
210.33
210.30
210.25
210.10
210.09
209.60
209.61
209.61
209.68
209.73
209.99
210.11
210.11
210.11
210.10
210.07
-5.04
-3.70
-3.38
-2.74
-2.32
0.00
3.07
3.56
4.31
4.55
5.04

RZĘDNE PROJEKTOWANE

RZĘDNE TERENU

ODLEGŁOŚCI

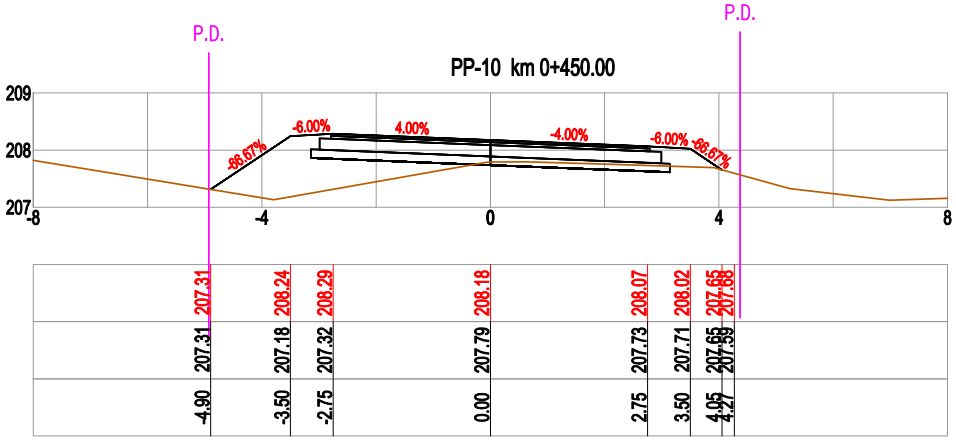
P.D.
P.D.
PP-10 km 0+450.00
209
208
207
-8
-4
0
4
8
-66.67%
-6.00%
4.00%
-4.00%
-6.00%
-66.67%
207.31
208.24
208.29
208.18
208.07
208.02
207.65
207.68
207.31
207.18
207.32
207.79
207.73
207.71
207.65
207.59
-4.90
-3.50
-2.75
0.00
2.75
3.50
4.05
4.27

RZĘDNE PROJEKTOWANE

RZĘDNE TERENU

ODLEGŁOŚCI

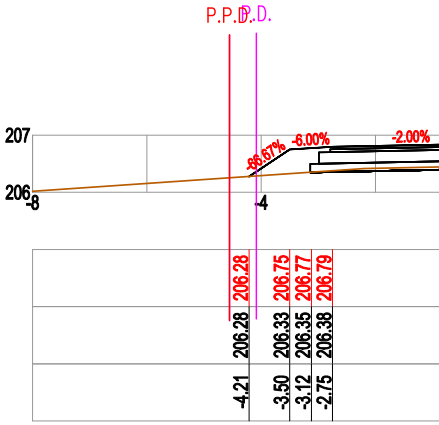
P.P.D.
P.D.
207
206
-8
-4
-66.67%
-6.00%
-2.00%
206.28
206.75
206.77
206.79
206.28
206.33
206.35
206.38
-4.21
-3.50
-3.12
-2.75

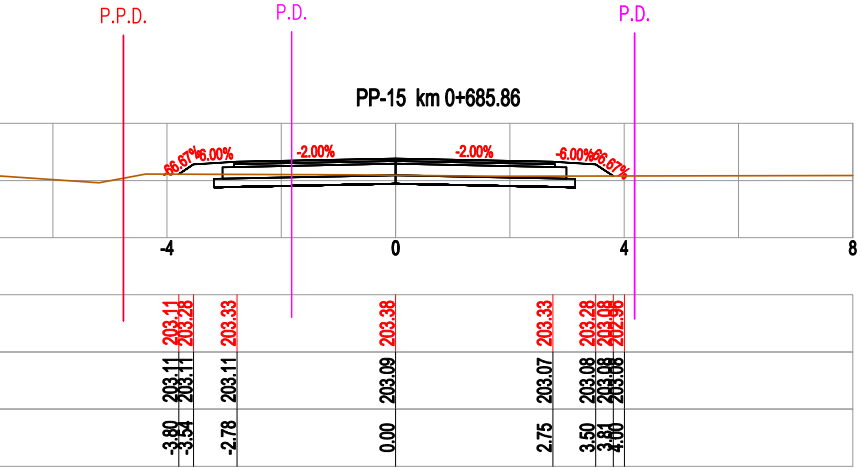
P.P.D.
P.D.
P.D.
PP-15 km 0+685.86
-4
0
4
8
-66.67%
-6.00%
-2.00%
-2.00%
-6.00%
-66.67%
203.11
203.28
203.33
203.38
203.33
203.28
203.08
202.96
203.11
203.11
203.11
203.09
203.07
203.08
203.08
203.08
-3.80
-3.54
-2.78
0.00
2.75
3.50
3.81
4.00

RZĘDNE PROJEKTOWANE

RZĘDNE TERENU

ODLEGŁOŚCI

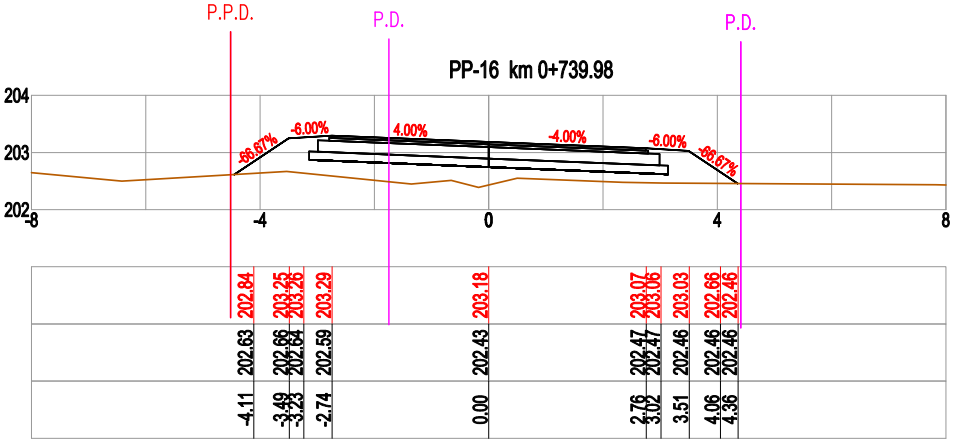
P.P.D.
P.D.
P.D.
PP-16 km 0+739.98
204
203
202
-8
-4
0
4
8
-66.67%
-6.00%
4.00%
-4.00%
-6.00%
-66.67%
202.84
203.25
203.26
203.29
203.18
203.07
203.06
203.03
202.66
202.46
202.63
202.66
202.64
202.59
202.43
202.47
202.47
202.46
202.46
202.46
-4.11
-3.49
-3.23
-2.74
0.00
2.76
3.02
3.51
4.06
4.36

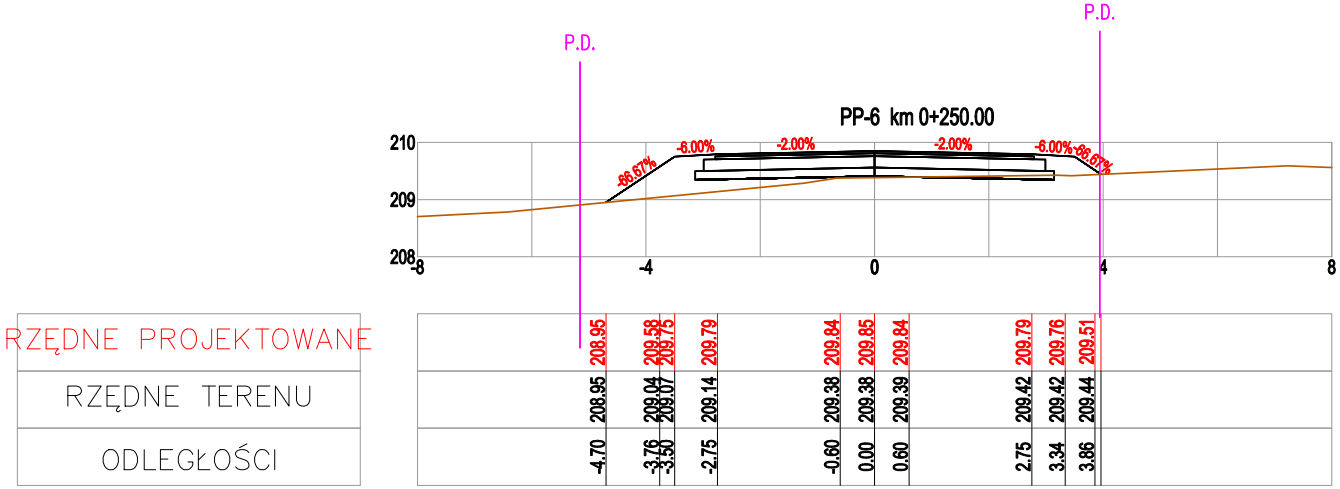
PP-6 km 0+250.00
P.D.
P.D.
210
209
208
-8
-4
0
4
8
-66.67%
-6.00%
-2.00%
-2.00%
-6.00%
-66.67%
RZĘDNE PROJEKTOWANE
RZĘDNE TERENU
ODLEGŁOŚCI
208.95
209.58
209.75
209.79
209.84
209.85
209.84
209.79
209.76
209.51
208.95
209.04
209.07
209.14
209.38
209.38
209.39
209.42
209.42
209.44
-4.70
-3.76
-3.50
-2.75
-0.60
0.00
0.60
2.75
3.34
3.86

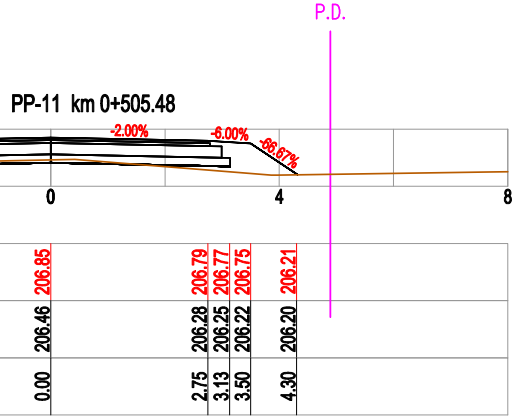
PP-11 km 0+505.48
P.D.
0
4
8
-2.00%
-6.00%
-66.67%
206.85
206.79
206.77
206.75
206.21
206.46
206.28
206.25
206.22
206.20
0.00
2.75
3.13
3.50
4.30

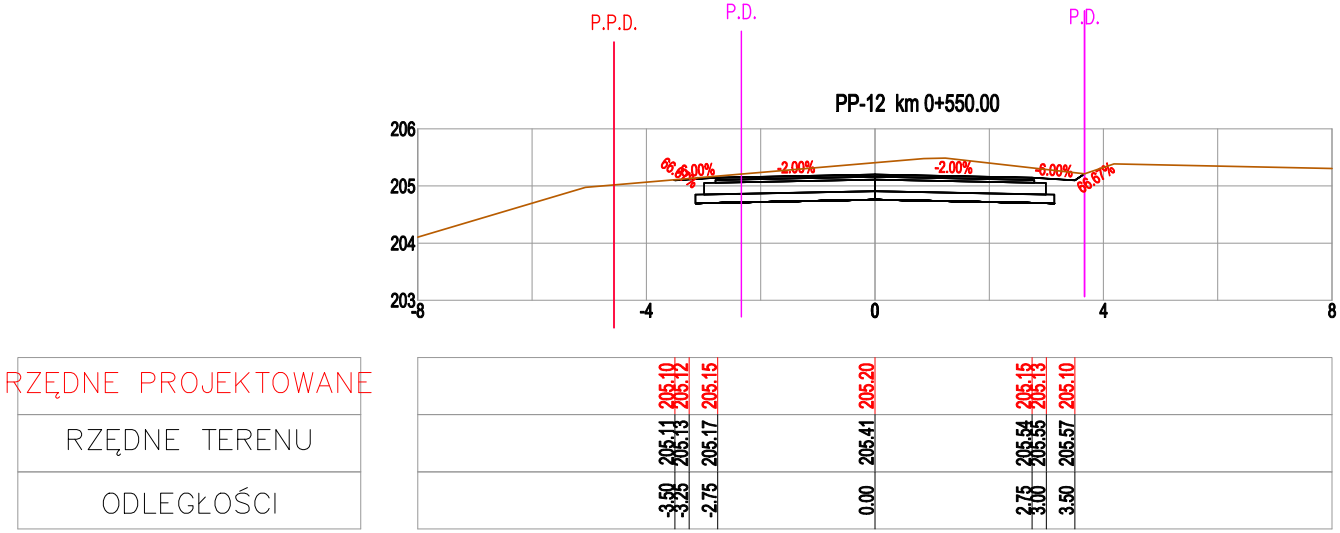
PP-12 km 0+550.00
P.P.D.
P.D.
P.D.
206
205
204
203
-8
-4
0
4
8
66.67%
-6.00%
-2.00%
-2.00%
-6.00%
66.67%
RZĘDNE PROJEKTOWANE
RZĘDNE TERENU
ODLEGŁOŚCI
205.10
205.12
205.15
205.20
205.15
205.13
205.10
205.11
205.13
205.17
205.41
205.54
205.55
205.57
-3.50
-3.25
-2.75
0.00
2.75
3.00
3.50


PP-17 km 0+785.00
P.P.D.
P.D.
P.D.
203
202
-8
-4
0
4
8
-66.67%
-6.00%
-2.00%
-2.00%
-6.00%
-66.67%
RZĘDNE PROJEKTOWANE
RZĘDNE TERENU
ODLEGŁOŚCI
202.61
202.66
202.71
202.66
202.36
202.34
202.30
202.63
202.61
-3.50
-2.63
0.00
2.63

JEDNOSTKA PROJEKTOWA	INWESTOR
WIKTIS Sp. z o.o. ul. Przyjazna 9A, 22-100 Rudka REGON: 527006486, NIP: 563-245-48-15 email: biuro@wiktis.pl, tel. 516 022 292	WÓJT GMINY WIERZBICA ul. Włodawska 1 22-150 Wierzbica

TEMAT ZADANIA

BUDOWA DROGI GMINNEJ W MIEJSCOWOŚCI OCHOŻA -PNIAKI OD SKRZYŻOWANIA Z DROGĄ WOJEWÓDZKĄ NR 841 DO KM 0+785

NAZWA RYSUNKU

PRZEKROJE POPRZECZNE

BRANŻA:	SKALA:	DATA:	STADIUM:	NR RYS.
DROGOWA	1:100	2025.06	PROJEKT BUDOWLANY	5.1

FUNKCJA	IMIĘ I NAZWISKO / UPRAWNIENIA	PODPIS
Projektant	mgr inż. Artur Łomański LUB/0002/PBD/16 w specjalności inżynieryjnej drogowej	
Sprawdzający	mgr inż. Andrzej Pochwatka LUB/0291/PBD/21 w specjalności inżynieryjnej drogowej	